

REGIONE PIEMONTE

Città di Nichelino

Provincia di Torino

PIANO ESECUTIVO CONVENZIONATO n°1011

DISTRETTO DR3 - AREA n°579 - ZONA BR2a del P.R.G.C.

VIA MONCENISIO - VIA SAN FRANCESCO D'ASSISI

OPERE DI URBANIZZAZIONE  
NON A SCOMPUTO E A SCOMPUTO DI ONERI  
(art.8 e art. 9 della Convenzione)

PROGETTO PRELIMINARE

Integrazione a seguito lettera del Servizio Infrastrutture del Territorio prot. n°18549 del 31/05/2018 e  
lettera Ufficio Urbanistico prot. n°37563 del 06/11/2018

OGGETTO:  
**Opere in via dei Martiri  
(art. 9 lettera B) della Convenzione)**  
- PLANIMETRIA DI PROGETTO (Tratto da via Torino a  
via Roma) scala 1:250  
- SEZIONI (stato di fatto e progetto) scala 1:100

TAVALA  
3urb

DATA:  
SCALA:  
RF:

I Concessionari:  
  
Elena BAUDUCCO  
  
Luca BAUDUCCO


**STUDIO RINALDIS**  
SOLUZIONI PER L'INGEGNERIA  
CONCETTUALE E TECNICA

Via XXV Aprile, 25 - Nichelino (TO)  
Tel. +39 011 684 82 59  
E-mail: studio@rinaldis.it


Il Progettista:  
Ing. Carmelo RINALDIS

Batolaboratori grafiche - Y-302/N 2 srl  
Via XXV Aprile, 25 - Nichelino (TO)


PEC - Via Moncenisio - via San Francesco d'Assisi

- LEGENDA
-  +0.22


Quote altimetriche dello stato di fatto

 +0.22


Quote altimetriche di progetto

 - - -


Fogna esistente




Caditoie esistenti da disostruire




Caditoie esistenti da riposizionare




Caditoie in progetto




Fogna bianca in pvc Ø300 e pozzetto di ispezione




Marciapiedi in progetto




Aluole alberate in progetto




Alberi esistenti e mantenuti




Area ludica con pavimentazione antishock e giochi bimbi



Pali di illuminazione stradale esistenti e mantenuti



Pali di illuminazione stradale con corpo illuminante a led in progetto



Pali di illuminazione area verde con corpo illuminante a led in progetto

