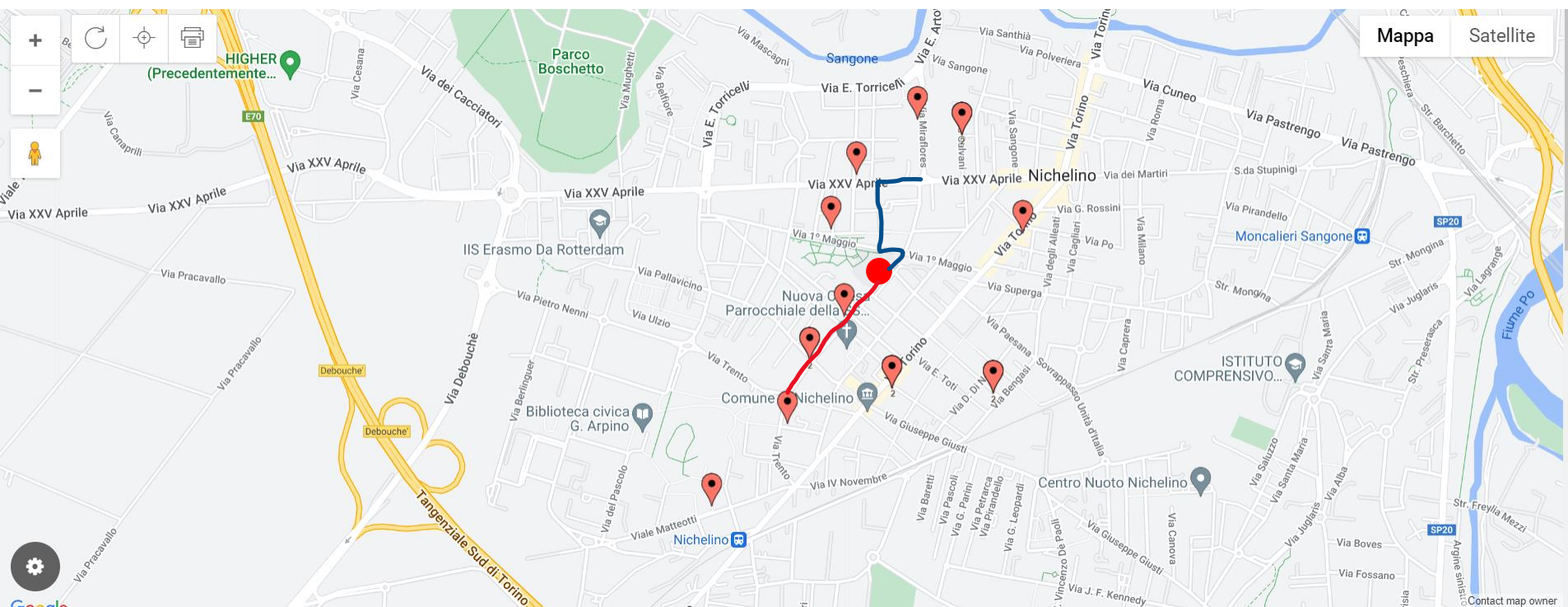


# Mappa De Amicis, proposte preliminari di itinerari che possono subire variazioni in base agli effettivi iscritti




**Capolinea** Giardino Valentino Mazzola

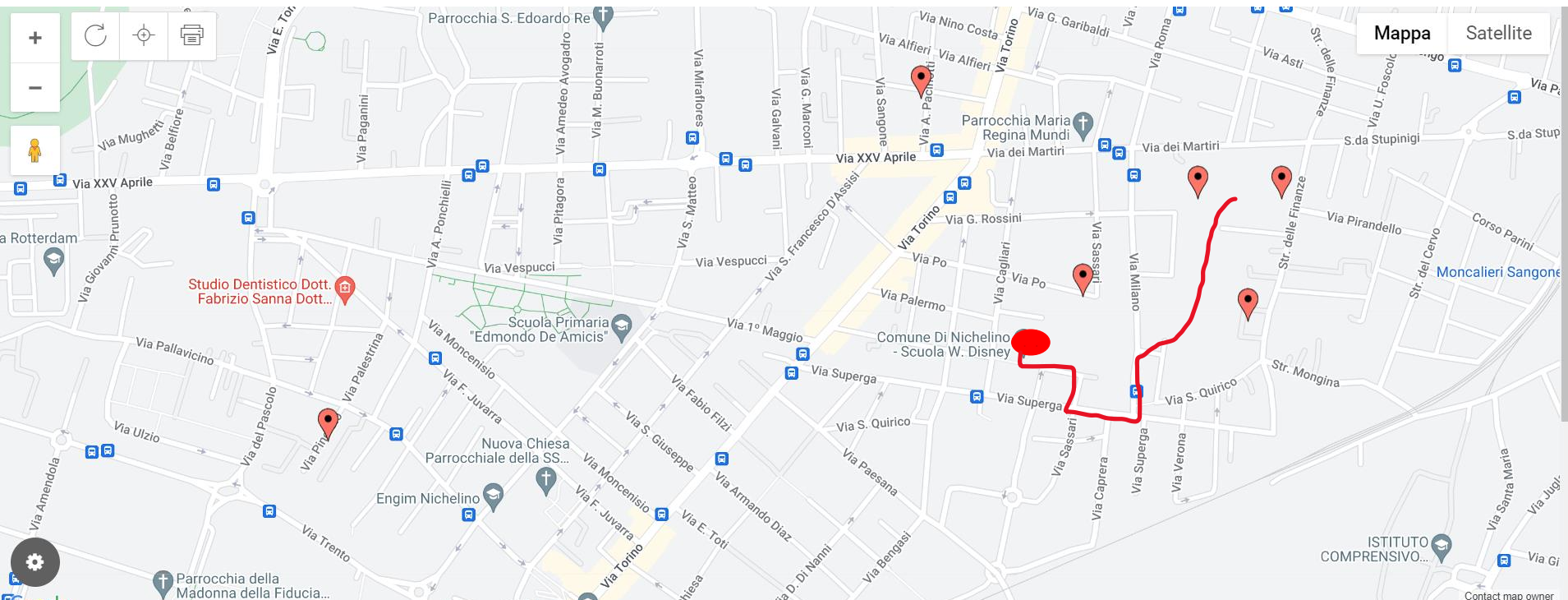
Percorso di 550 metri per 8 minuti

**Capolinea** Via XXV Aprile/Via San Matteo

Percorso di 500 metri 7 minuti



Mappa Disney, proposte preliminari di itinerari che possono subire variazioni in base agli effettivi iscritti




**Capolinea** Parco Giochi Via Milano

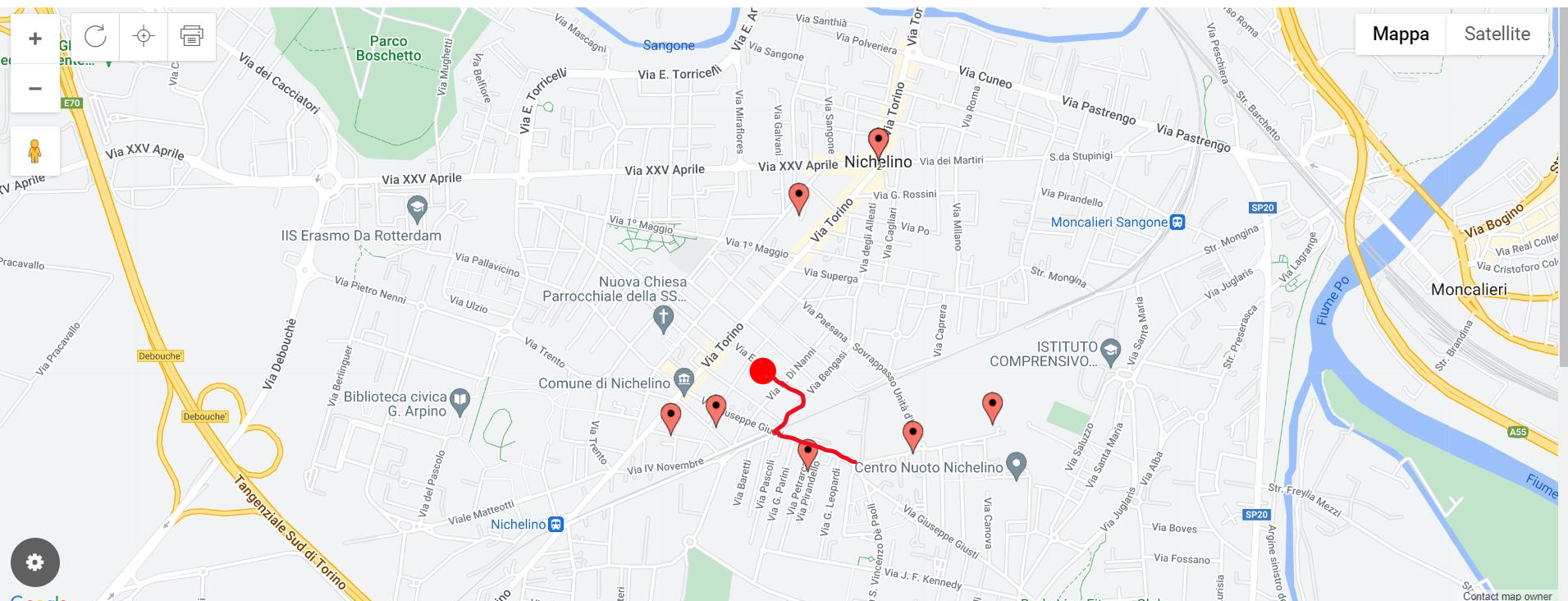
Percorso di 450 metri per 8 minuti

4 accompagnatori sul percorso e 2 fuori percorso






Mappa Pavese, proposte preliminari di itinerari che possono subire variazioni in base agli effettivi iscritti



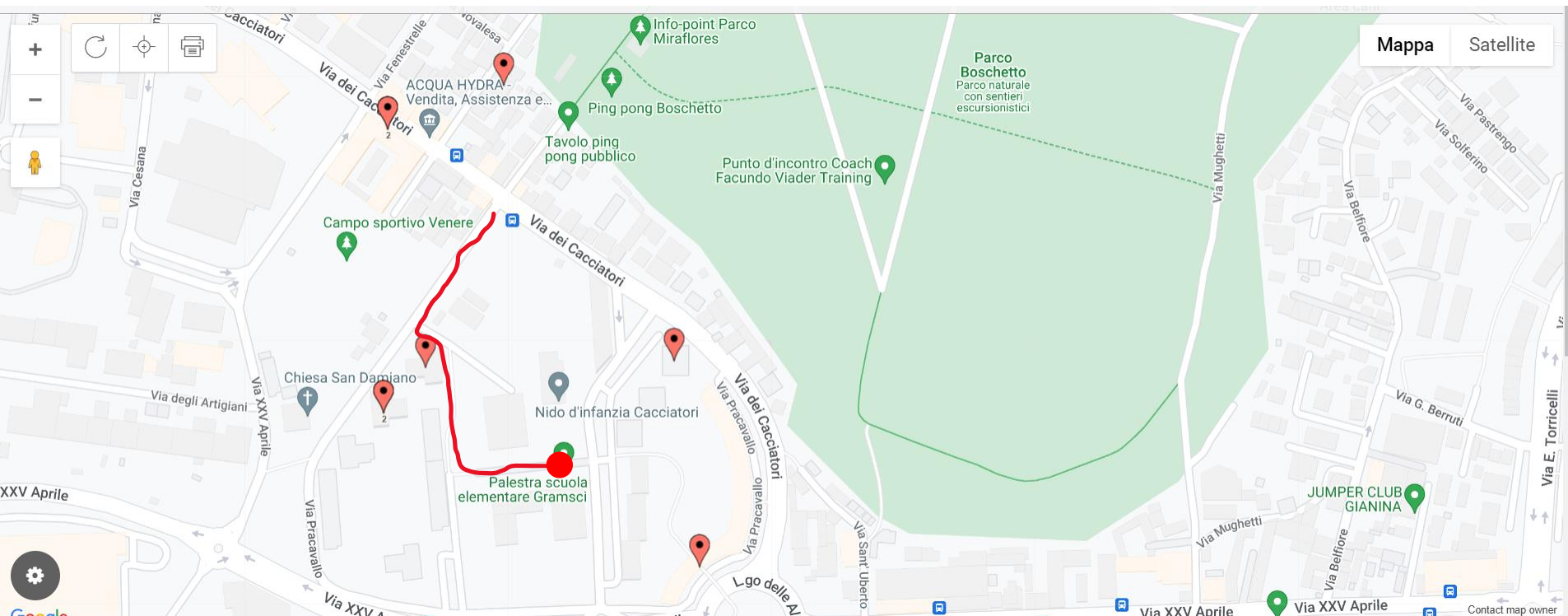
**Capolinea** Largo Giusti

Percorso di 700 metri per 10 minuti


5 accompagnatori sul percorso e 2 fuori percorso



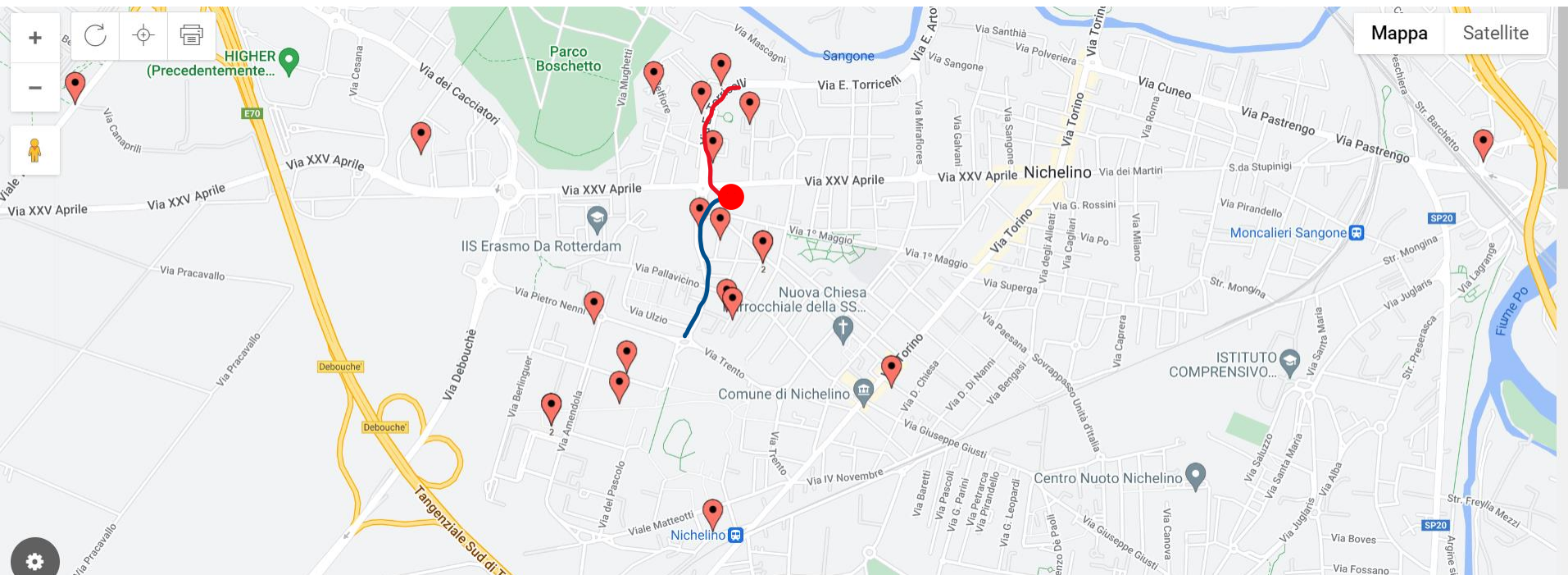
# Mappa Gramsci, proposte preliminari di itinerari che possono subire variazioni in base agli effettivi iscritti



**Capolinea** all'incrocio Via Cacciatori/Via Pracavallo  
Percorso di 350 metri per 7 minuti  
4 accompagnatori sul percorso e 2 fuori percorso



Mappa Rodari, proposte preliminari di itinerari che possono subire variazioni in base agli effettivi iscritti



**Capolinea** all'incrocio Via Pascolo/Via Trento

Percorso di 650 metri per 10 minuti

**Capolinea** in Via Torricelli 200

Percorso di 450 metri per 8 minuti